




Quelle: Auszug aus den Geobasisdaten der Niedersächsischen Vermessungs- und Katasterverwaltung,
 © 2019 Landesamt für Geoinformationen und Landesvermessung Niedersachsen (LGLN)

M 1:20.000



 Umwandlung von Acker in ein Extensivgrünland ca. 8.550 m²

Externe Ausgleichsfläche		Gemeinde Brockel B-Plan Nr. 18 "Sondergebiet Windenergie"			
Flurstück 511/192 der Flur 2	 N	Datum:	Maßstab:	Quelle:	Anlage:
Gemarkung Brockel		11/2020	1: 2.000		8