









Fernwirkung




mit einer Anlagenhöhe bis zu ca. 250 m

-  Baugrenze gemäß Bebauungspläne
-  Geltungsbereich B-Plan Nr. 18 "Windpark Brockel" - Gemeinde Brockel
-  Geltungsbereich B-Plan Nr. 4 "Erweiterung Windpark Bartelsdorf" - Gemeinde Scheeßel
-  Radius um Baugrenze, gem. B-Plan Nr. 4 (3 km, 5 km, 7,5 km und 10 km)
-  Erheblich beeinträchtigter Wirkraum 15-fache Anlagenhöhe
-  Abgrenzung Windvorranggebiet (RROP)

Sichtwahrscheinlichkeiten

-  gering
-  mittel
-  hoch

Vorhandene Beeinträchtigungen

-  Freileitung
-  vorhandene Windenergieanlagen
-  vorbelasteter Raum vorhandene WEA (15-fache Anlagenhöhe)

Landschaftsbild

zum Bebauungsplan Nr. 18 "Sondergebiet Windenergie"
Gemeinde Brockel - Landkreis Rotenburg (Wümme)

Auftraggeber:



Auftragnehmer:



Maßstab:
1 : 55.000

Stand:
03/2020

gez:
cge

Anlage:
3

