
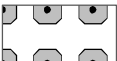




Quelle: Auszug aus den Geobasisdaten der Niedersächsischen Vermessungs- und Katasterverwaltung, © 2019 Landesamt für Geoinformationen und Landesvermessung Niedersachsen (LGLN)

M 1:20.000



-  Anpflanzung eines naturnahen Feldgehölzes ca. 11.420 m<sup>2</sup>
-  vorhandener Waldbestand ca. 11.335 m<sup>2</sup> (nicht anrechenbar)

<b>Externe Ausgleichsfläche</b>		<b>Gemeinde Brockel B-Plan Nr. 18 "Sondergebiet Windenergie"</b>			
Flurstück 7/1 der Flur 2	 <b>N</b>	Datum:	Maßstab:	Quelle:	Anlage:
Gemarkung Brockel		11/2020	1: 2.500		<b>13</b>