





-  Umwandlung von Acker in ein Extensivgrünland ca. 20.210 m²
Flurstück 43 ca. 4.140 m²; Flurstück 44 ca. 2.515 m²;
Flurstück 45 ca. 2.425 m²; Flurstück 46/1 ca. 11.130 m²
-  Anlage eines Blüh-/Brachestreifens ca. 5.000 m²
Flurstück 43 ca. 1.145 m²; Flurstück 44 ca. 1.970 m²;
Flurstück 45 ca. 1.890 m²

Externe Ausgleichsflächen	Gemeinde Brockel B-Plan Nr. 18 "Sondergebiet Windenergie"				
Flurstücke 43, 44, 45 und 46/1 der Flur 4		Datum:	Maßstab:	Quelle:	Anlage:
Gemarkung Brockel		11/2020	1: 2.000		10